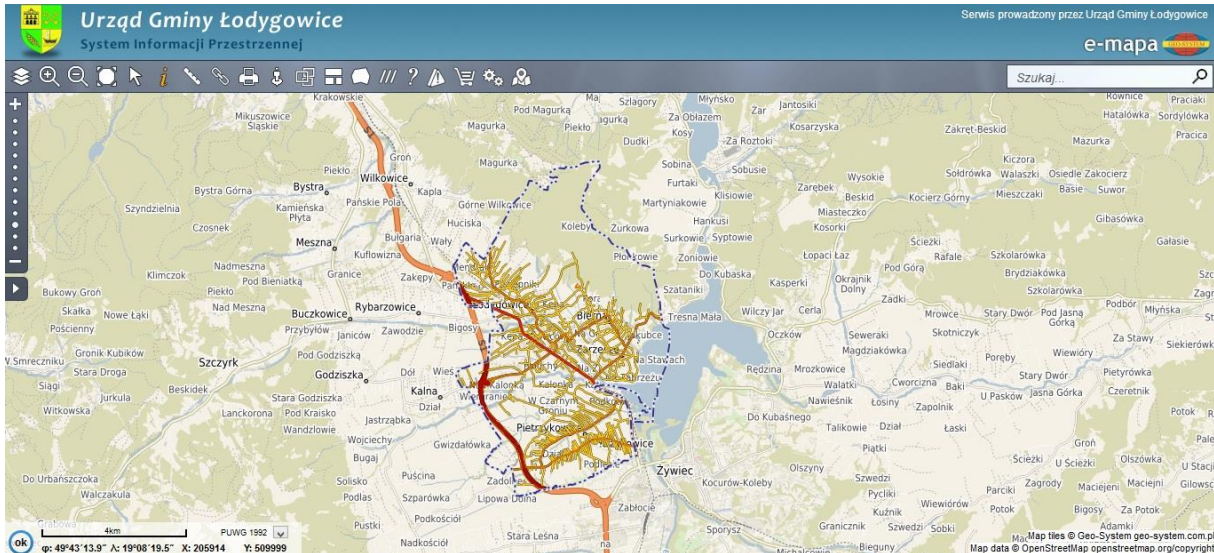


# Witamy w Systemie Informacji Przestrzennej Gminy Łodygowice

Czy wiesz że możesz uzyskać wypis i wyrys z miejscowego planu zagospodarowania bez wychodzenia z domu ?

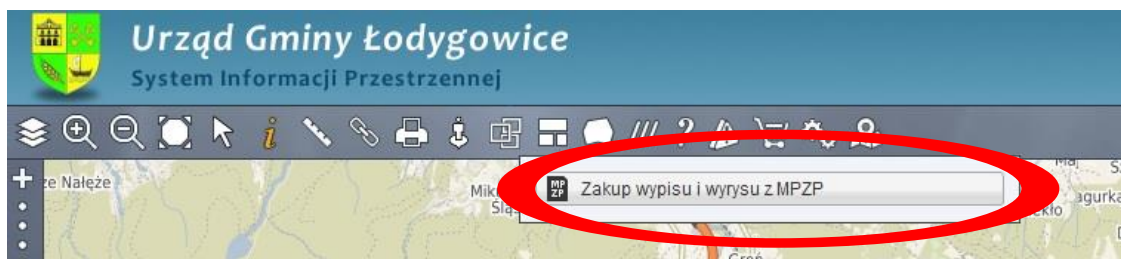
Przedstawiamy Państwu usługę **wypis i wyrys on-line**.



Krok 1. W menu programu e-mapa należy wybrać ikonę wózka zakupowego.



Pojawi się okienko „ZAKUP WYPISU I WYRYSU Z MPZP”



Krok 2. Na środku ekranu wyskoczy okienko z formularzem który należy uzupełnić.

**Wypis i wyrys z planu**

**Dane osoby wnioskującej o wypis**

Imię i nazwisko lub nazwa firmy:

Adres:

Adres email:

**Działka będąca przedmiotem wypisu**

wyszukaj lub wskaż działkę na mapie

Przejdź do płatności

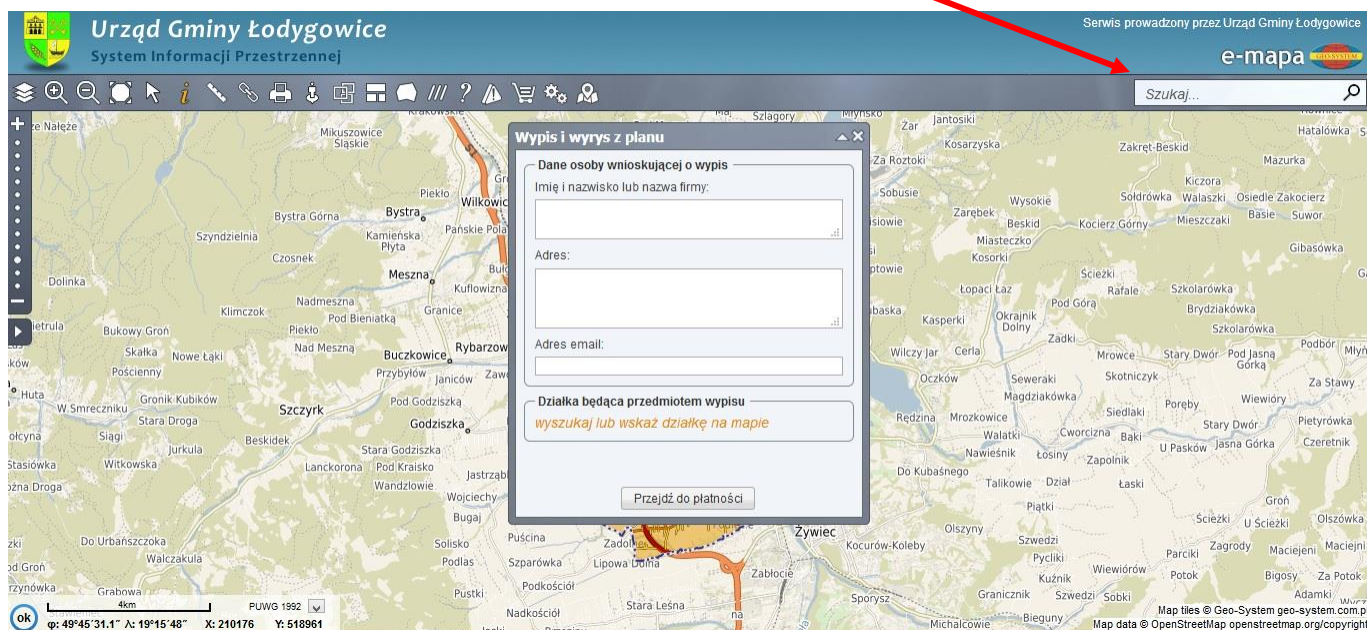
Imię i nazwisko osoby lub nazwa firmy dla której wydawany będzie wypis i wyrys.

Adres korespondencyjny osoby wpisanej powyżej.

Uwaga! Obowiązkowo należy wpisać adres email. To na niego będzie wysłany gotowy wypis i wyrys z miejscowego planu zagospodarowania

Krok 3.

Aby wyszukać działkę na mapie należy nie zamykając powyższego okienka wpisać jej numer w okienku SZUKAJ.



Mamy kilka możliwości wyszukiwania, według :

- współrzędnych

Współrzędne Działy Plany Obiekty Adresy

stopnie, minuty, sekundy np. 52° 40' 25.6'

B 49° 43' 32.83" L 19° 09' 07.03"

zapis dziesiętny np. 52,67377778

B 49.72578649379185 L 19.151953170800763

układy współrzędnych prostokątnych płaskich

Układ 1992 (EPSG:2180)

X Y

what3words np. skalne.kolumna.kredens [?]

Pokaż Ukryj znacznik położenia

Ukryj panel Pokaż w jednym oknie

- Numerów działek

Współrzędne Działy Plany Obiekty Adresy

Obręb: -

Numer działki: Szukaj

W pole "Numer działki" można wpisać pełny identyfikator szukanej działki.

Ukryj panel Pokaż w jednym oknie

- Miejscowych planów

Współrzędne Działy Plany Obiekty Adresy

Wybrany plan

MPZP 001, uchwała XXI/213/04

Wybieranie na podstawie pełnej nazwy uchwały

Wybrana strefa/teren

wybierz...

Pokaż na mapie Pokaż uchwałę

Ukryj panel Pokaż w jednym oknie

- Obiektów

Współrzędne Działy Plany Obiekty Adresy

Kategoria: Infrastruktura

Typ: wszystkie typy

Fraza: Szukaj

Ukryj panel Pokaż w jednym oknie

- Adresów

Krok 4. Sprawdź czy wszystkie dane wprowadzone do formularza są poprawne oraz czy działka która pojawiła się w okienku ma właściwy numer.

Krok 5. Jeśli dane są poprawne naciśnij przycisk PRZEJDŹ DO PŁATNOŚCI.  
Ważne ! Należy zezwolić przeglądarce na otwarcie wyskakujących okienek.

Krok 6. Wybierz swój bank i sfinalizuj płatność. W ciągu kilku minut Twój wypis i wyrys pojawi się na Twojej poczcie elektronicznej. Gdyby pojawiły się jakieś problemy zawsze możesz skontaktować się z naszym pracownikiem pod numerem tel. **(033)863 05 06**.

 **Płatności internetowe**

### Płatność za wypis

Serwis: <http://lodygowice.e-mapa.net>  
Data utworzenia: 2018-07-22 10:20:04  
ID płatności: 968/67  
Odbiorca: Gmina Łodygowice

Kwota: 50.00zł  
Wpłacający: Jan Kowalski  
Adres:

e-mail: [jan.kowalski@poczta.pl](mailto:jan.kowalski@poczta.pl)  
Uwagi: Wypis MPZP online %transakcja%

Wybierz bank

 <input type="radio"/> Alior Bank	 <input type="radio"/> BGZ BNP Paribas	 <input checked="" type="radio"/> iPKO	 <input type="radio"/> Inteligo	 <input type="radio"/> Raiffeisen Polbank	 <input type="radio"/> Bank Millennium	 <input type="radio"/> Citi Handlowy	 <input type="radio"/> Pekao24Przelew
 <input type="radio"/> Getin Bank	 <input type="radio"/> Plus Bank	 <input type="radio"/> Podkarpacki Bank Spółdzielczy	 <input type="radio"/> BPS	 <input type="radio"/> SGB	 <input type="radio"/> Noble Pay	 <input type="radio"/> Płacę z Idea Bank	 <input type="radio"/> nestPrzelew

**Pozdrawiamy**  
**Urząd Gminy Łodygowice**